

**MINISTERUL MEDIULUI
SI PADURILOR**

JUDEȚUL: ~~DOLJ~~
GESTIONAR:
AVPS TREI STEJARI

FIȘA FONDULUI DE VÂNĂTOARE

NR. 1

DENUMIRE: PAULESTI

Gestionat de AVPS TREI STEJARI

Pe baza contractului nr. 76, încheiat la data 23.08. 2011

1. Descrierea limitelor

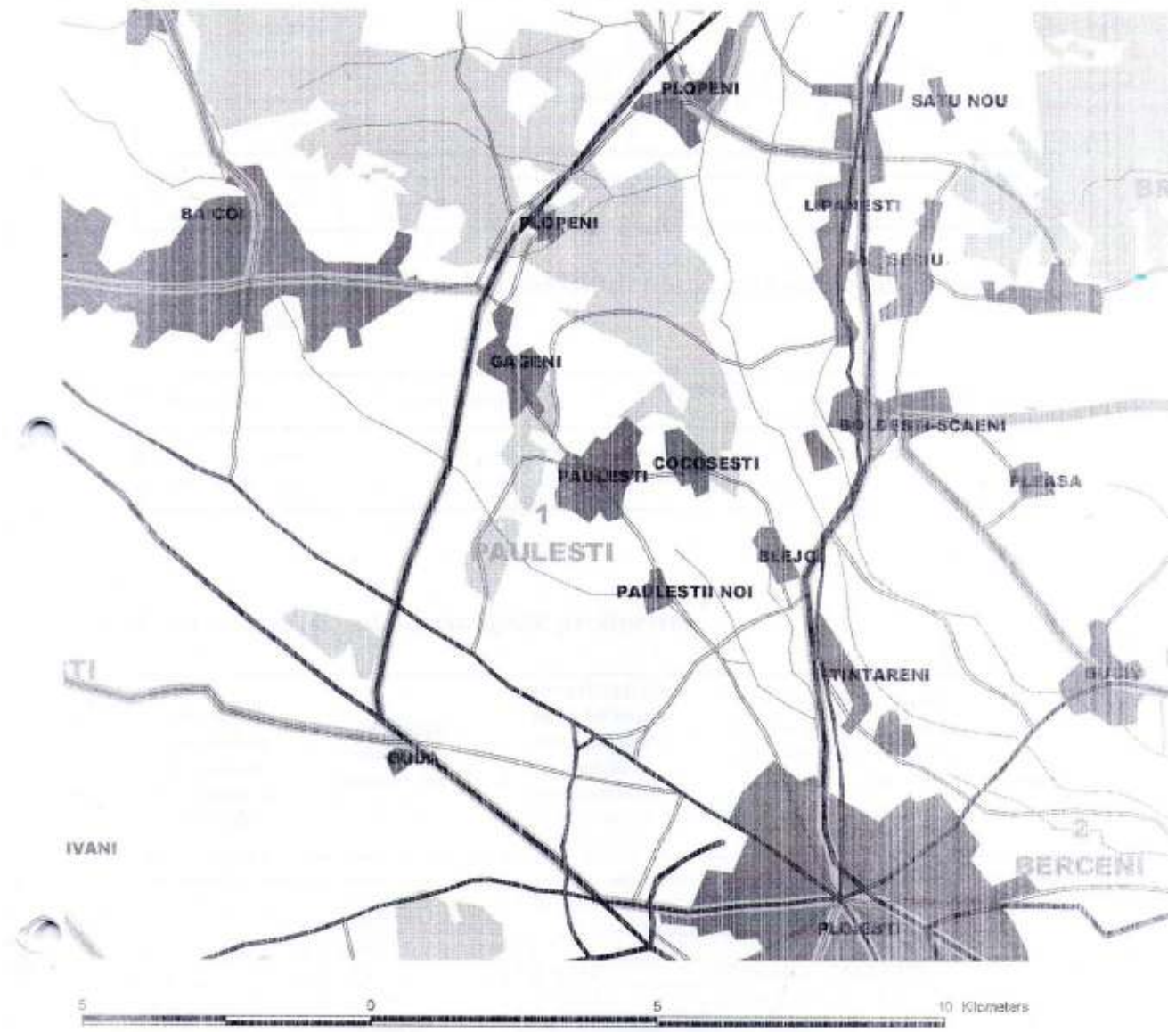
NORD: Soseaua Plopeni - Lipanesti.

EST: CF Ploiesti – Valeni de la Ploiesti pana la intersectia cu soseaua Plopeni – Lipanesti.

SUD: CF Ploiesti – Brasov – soseaua Ploiesti - Targoviste.

VEST: . CF dela Buda la Plopeni

SCHIȚA FONDULUI
NR. 1 PĂULEȘTI



LEGENDA

- Rauri
- Cai ferate
- Drumuri naționale
- Drumuri
- Limite județ
- Limite fonduri de vânatoare
- Lacuri
- Localități
- Pădure



**MINISTERUL AGRICULTURII,
ALIMENTAȚIEI ȘI PĂDURILOR**

JUDEȚUL: ARGHEȘ

GESTIONAR:



FIȘA FONDULUI DE VÂNĂTOARE

NR. 1

DENUMIRE: NEGOIU

Gestionat de _____

Pe baza contractului nr. _____ **, încheiat la data** _____

1. Descrierea limitelor

NORD: Se suprapune pe limita Ocolului Silvic Șuici pe culmile: Scara, Acele Cleopatrei, Negoifului

EST: Se suprapune pe limita ocolului, pe culmile: Râncurea – Stubeaua Mică, Stubeaua Mare, Clăbucet, Marginea , Podeanu

SUD: Muchia Varul Adânc, culmea frunților, muchia Fața Găinii, muchia Pestivu

VEST: Se suprapune pe limita Ocolului Silvic Șuici pe culmile: Spinul Sutului, Poiana Lungă, Pietrosului, Clăbucet Stinaru, Călugărului, Titescului, Mizganului, Scării

Schița fondului



LEGENDA

- Rauri
- Cai ferate
- Drumuri nationale
- Drumuri
- Limite judet
- Limite fonduri de vanatoare
- Lacuri
- Localitati
- Padure



MINISTERUL AGRICULTURII,
ALIMENTAȚIEI ȘI PĂDURILOR

JUDEȚUL: ARGEȘ

GESTIONAR:



FIȘA FONDULUI DE VÂNĂTOARE

NR. 2

DENUMIRE: ȘUICI

Gestionat de _____

Pe baza contractului nr. _____, încheiat la data _____

1. Descrierea limitelor

- NORD:** Din culmea Pleșa cota 1510 m se coboară pe culmea Frunții, în continuare pe culmea Peșterii, până la Poiana Spinului, prin muchia Varul Adânc
- EST:** De la cota 1282 m se coboară pe culmea Argeșului, culmea Munișor, culmea Mlăci, până la intersecția cu drumul care duce la Curtea de Argeș
- SUD:** Drumul care vine din Curtea de Argeș prin comuna Cepari și coboară până la intersecția cu drumul care duce la Cepari – Ungureni – Urluiești - Surpați
- VEST:** Din cota 1282 m se coboară pe culmea Clocoticiului mai departe pe Munții Feții Mari, culmea Cocotului, culmea Olângului, dealul Găujani, culmea Robana până în dreptul satului Surpați

Schița fondului



LEGENDA

- Rauri
- Cai ferate
- Drumuri nationale
- Drumuri
- Limite judet
- Limite fonduri de vanatoare
- Lacuri
- Localitati
- Padure



**MINISTERUL AGRICULTURII,
ALIMENTAȚIEI ȘI PĂDURILOR**

JUDEȚUL: ARGHEȘ

GESTIONAR:



FIȘA FONDULUI DE VÂNĂTOARE

NR. 4

DENUMIRE: CUMPĂNA

Gestionat de _____

Pe baza contractului nr. _____ **, încheiat la data** _____

1. Descrierea limitelor

NORD: Crestele Munților Făgăraș între vârfurile Negoiu – Călțun –
Vânătoarea lui Buteanu – Fereastra Zmeilor – Arpășelu – Tărăța –
Ucișoara – Viștea Mare - Moldoveanu

EST: Culmea care pleacă din vârful Moldoveanu – Picuiatu – Crestele
Mari – Mijlocii – Mici – vârful Tuica – vârful Oticu – Poiana
Zănoaga

SUD: Piscu Vulturilor – Cumpăna – culmea Lăcșorului – golul alpin
Lăcșor – golul Zănoaga

VEST: Plaiul Piscu Vulturilor – Clăbucet – Florea – vârful Lespezi –
vârful Negoiu

Schița fondului



LEGENDA

- Rauri
- Cai ferate
- Drumuri nationale
- Drumuri
- Limite judet
- Limite fonduri de vanatoare
- Lacuri
- Localitati
- Padure



MINISTERUL AGRICULTURII,
ALIMENTAȚIEI ȘI PĂDURILOR



JUDEȚUL: ARGHEȘ

GESTIONAR:

FIȘA FONDULUI DE VÂNĂTOARE

NR. 5

DENUMIRE: AREFU

Gestionat de _____

Pe baza contractului nr. _____, încheiat la data _____

1. Descrierea limitelor

NORD: Piscu Vulturilor – Cumpăna – culmea Lăcșorului – golul alpin Lăcșor – golul Zănoaga

EST: Culmea care separă bazinul râului Argeș de bazinul râului Vâlsan, între vârfurile Chiciura, Vișinu, Ghițu, Moliviș – Mărăcinu - Zănoaga

SUD: Culmea din vârful Tămaș – valea Largă – pod Corbeni – culmea care separă ocolul Vidraru de ocolul Curtea de Argeș de la pod Corbeni – Vișinu - Chiciura

VEST: Culmea Tămaș – Măgurea – Frunți – Pâncurea – Știubeanca Mică – Știubeanca Mare - Clăbucet

Schița fondului



LEGENDA

- Rauri
- Cai ferate
- Drumuri nationale
- Drumuri
- Limite judet
- Limite fonduri de vanatoare
- Lacuri
- Localitati
- Padure



**MINISTERUL AGRICULTURII,
ALIMENTAȚIEI ȘI PĂDURILOR**



JUDEȚUL: ARGES

GESTIONAR:

FIȘA FONDULUI DE VÂNĂTOARE

NR. 8

DENUMIRE: JEPI

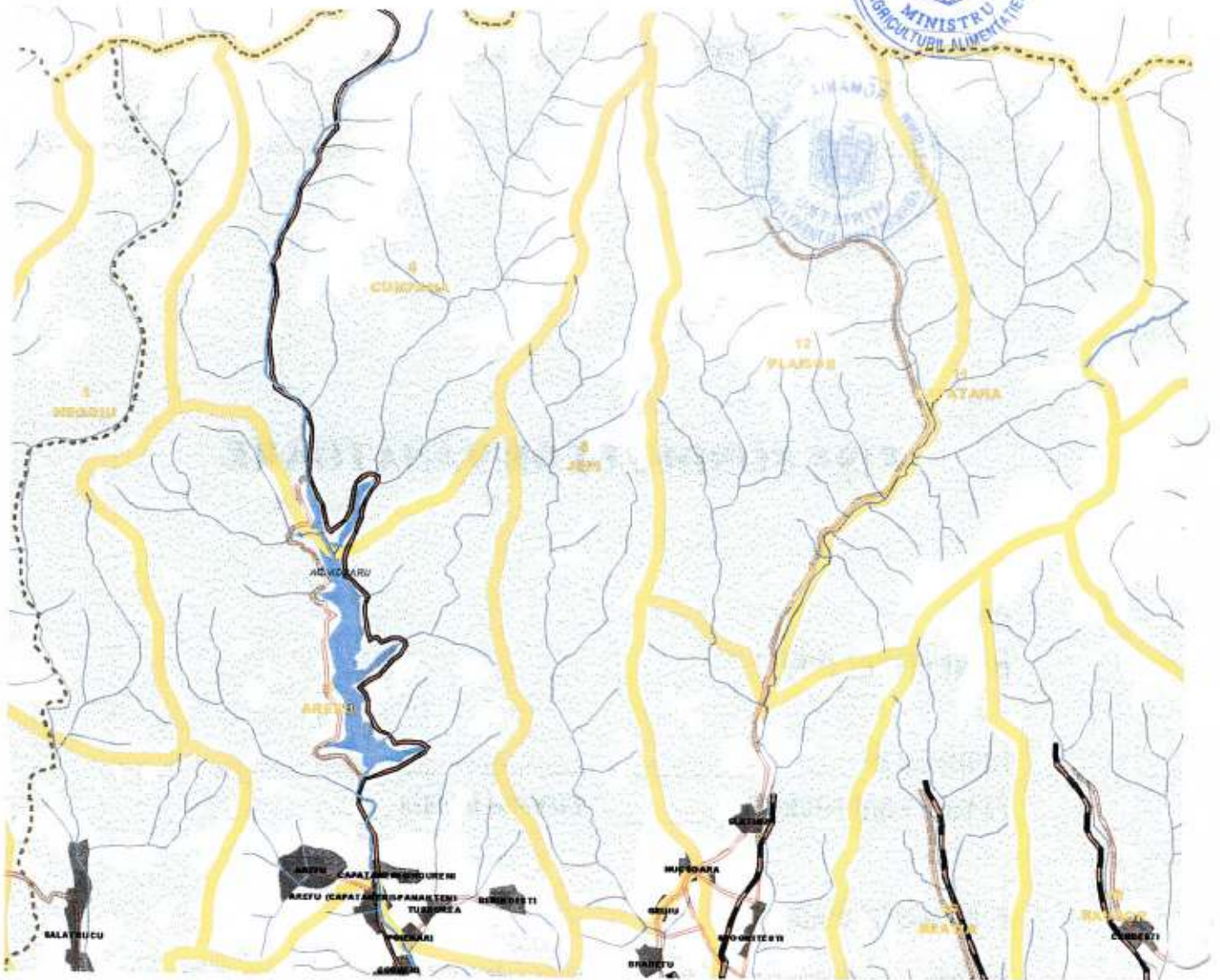
Gestionat de _____

Pe baza contractului nr. _____ **, încheiat la data** _____

1. Descrierea limitelor

- NORD:** Punctul de întâlnirea culmilor Vâlsan și Paltin, din golul alpin Picuiata - Malita
- EST:** Culmea Paltinilor, până la drumul ce coboară pe Secături până în Vâlsan
- SUD:** Din culmea Corbilor – drumul ce coboară pe Secături până în râul Vâlsan și de aici pe culmea Scoabelor până în culmea Vâlsanului (limita cu OS Vidraru)
- VEST:** Culmea Vâlsan, până la intersecția cu Culmea Scoabelor ce coboară în râul Vâlsan

Schița fondului



LEGENDA

- Rauri
- Cai ferate
- Drumuri nationale
- Drumuri
- Limite judet
- Limite fonduri de vanatoare
- Lacuri
- Localitati
- Padure



**MINISTERUL AGRICULTURII,
ALIMENTAȚIEI ȘI PĂDURILOR**



JUDEȚUL: ARGHEȘ

GESTIONAR:

FIȘA FONDULUI DE VÂNĂTOARE

NR. 11

DENUMIRE: CĂPĂȚÂNA

Gestionat de _____

Pe baza contractului nr. _____ **, încheiat la data** _____

1. Descrierea limitelor

NORD: Ocolul silvic Făgăraș și Ocolul silvic Voila pe creasta Munților Făgăraș

EST: OS Aninoasa pe culmea Setu și Păpăul, OS Câmpulung pe culmea Groape și Roșu până la „Crucea Oticului”, OS Rucăr pe culmea Brătilei până în creastă

SUD: Fondul de vânătoare nr. 13 Corbi pe piscul Bogdanului și golul alpin Șețu

VEST: Fondul de vânătoare nr. 12 Plăișor

Schița fondului



LEGENDA

- Rauri
- Cai ferate
- Drumuri nationale
- Drumuri
- Limite judet
- Limite fonduri de vanatoare
- Lacuri
- Localitati
- Padure



MINISTERUL AGRICULTURII,
ALIMENTAȚIEI ȘI PĂDURILOR

JUDEȚUL: ARGEȘ

GESTIONAR:



FIȘA FONDULUI DE VÂNĂTOARE

NR. 12

DENUMIRE: PLĂIȘOR

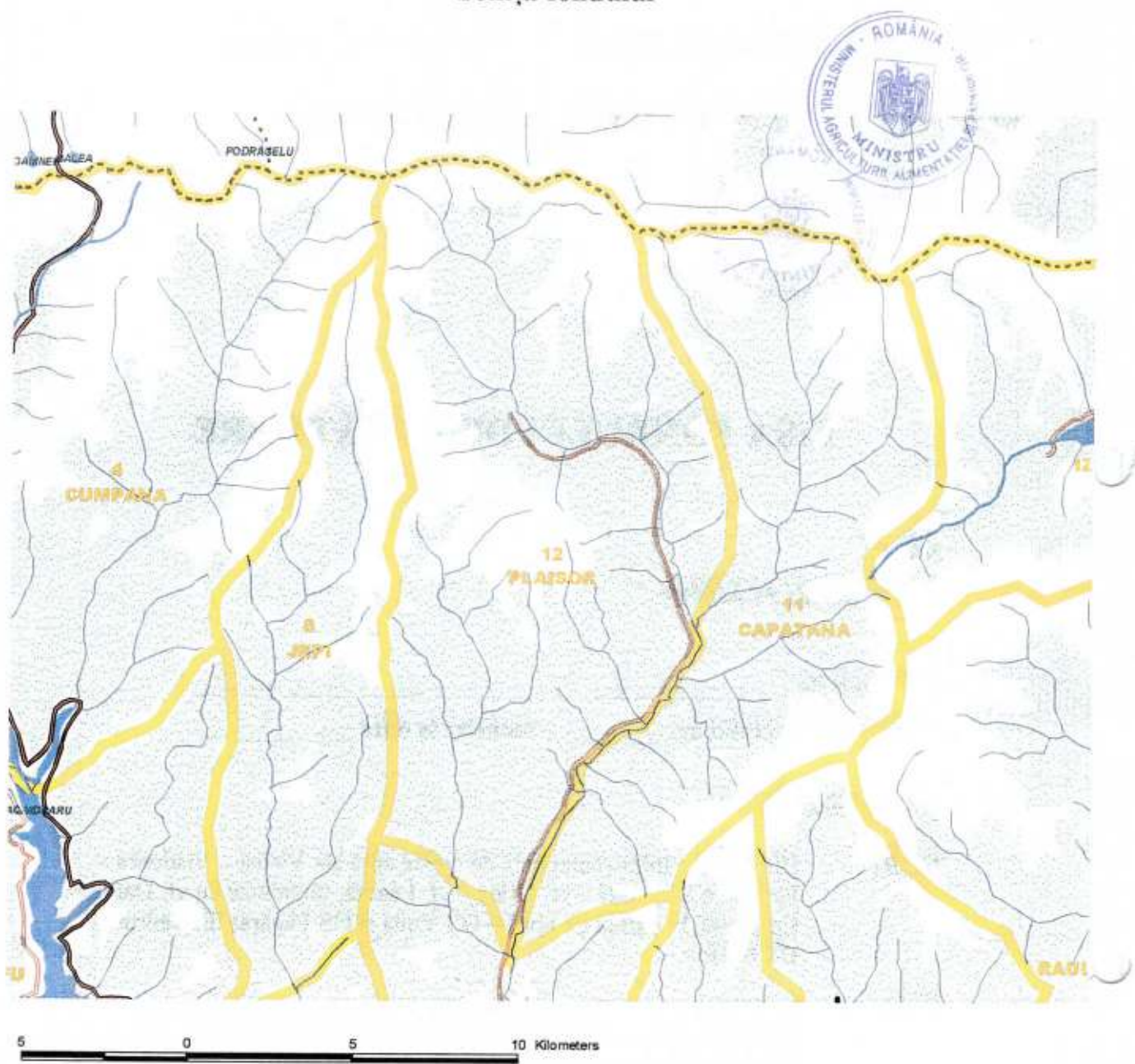
Gestionat de _____

Pe baza contractului nr. _____, încheiat la data _____

1. Descrierea limitelor

- NORD:** Din vârful Moldoveanu linia de creastă spre est Vistea – Vistioara – Fereastra Sâmbetei – vf. Urlea – vf. Leaota, unindu-se cu vf. Dara. Ca vecini, în partea de nord – OS Voila și OS Făgăraș din cadrul DS Brașov
- EST:** Drumul forestier principal Gura Cernatului pe firul Râului Doamnei până la confluența văilor Zarna cu Valea Rea, De aici continuând pe piscul dintre văi, piscul Pisicii, golul Căpățâna, culmea Bouretu, Mușetescu, până în vârful Dara. Ca vecini FV 11 Căpățâna din cadrul OS Domnești, DS Pitești - Argeș
- SUD:** Gura Cernatului, culmea Toaca – prin Poiana, până în culmea Edu. Vecini: FV 13 Corbi din OS Domnești, DS Pitești - Argeș
- VEST:** Culmea Edu – Clăbucet – drumul de creastă spre Lespezi, Malița, Scărișoara, Galbena, până în vârful Moldoveanu. Vecini: FV 8 Jepi din OS Mușetești, DS Pitești – Argeș. Tot la vest porțiunea cuprinsă între vf. Galbena – podul Giurgiului până în vf. Moldoveanu, avem ca vecini FV 4 Cumpăna al OS Vidraru din cadrul DS Pitești – Argeș.

Schița fondului



LEGENDA

- Rauri
- Cai ferate
- Drumuri nationale
- Drumuri
- Limite judet
- Limite fonduri de vanatoare
- Lacuri
- Localitati
- Padure



MINISTERUL AGRICULTURII,
ALIMENTAȚIEI ȘI PĂDURILOR

JUDEȚUL: ARGES

GESTIONAR:



FIȘA FONDULUI DE VÂNĂTOARE

NR. 13

DENUMIRE: CORBI

Gestionat de _____

Pe baza contractului nr. _____, încheiat la data _____

1. Descrierea limitelor

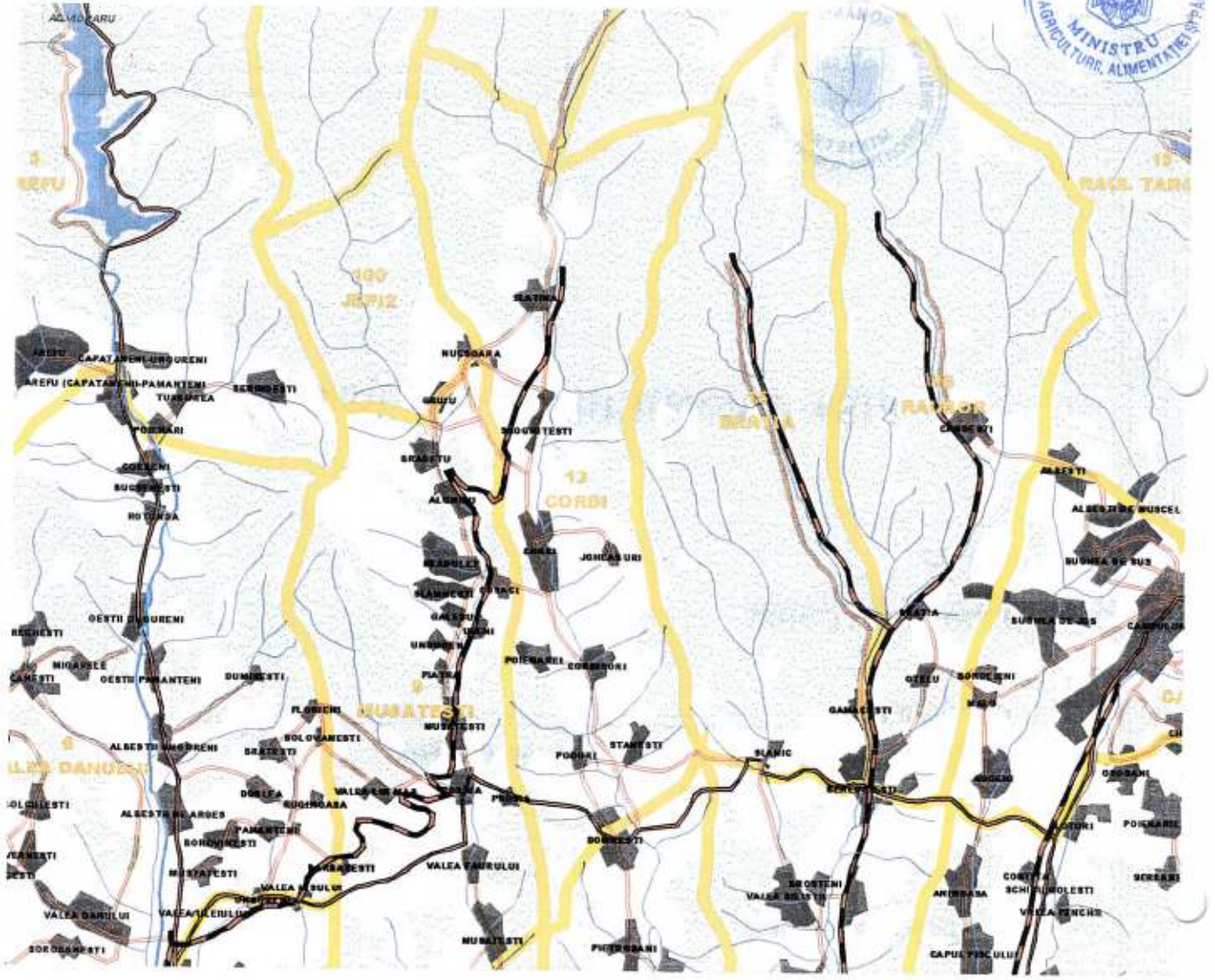
NORD: Fondul de vânătoare 11 Căpățâna pe piscul Bogdanului și 12 Plâișor pe piscul Țiganului

EST: Ocolul silvic Aninoasa pe piscul Schitului, Plătica și piscul Roatelor

SUD: Fondul de vânătoare 14 Retevoiești prin șoseaua națională Curtea de Argeș – Câmpulung în localitatea Domnești

VEST: Ocolul silvic Mușetești pe piscul Poienilor, Corbenilor și Slătiniile

Schița fondului



LEGENDA

- Rauri
- Cai ferate
- Drumuri nationale
- Drumuri
- Limite judet
- Limite fonduri de vanatoare
- Lacuri
- Localitati
- Padure



**MINISTERUL AGRICULTURII,
ALIMENTAȚIEI ȘI PĂDURILOR**



JUDEȚUL: ARGEȘ

GESTIONAR:

FIȘA FONDULUI DE VÂNĂTOARE

NR. 15

DENUMIRE: BRATIA

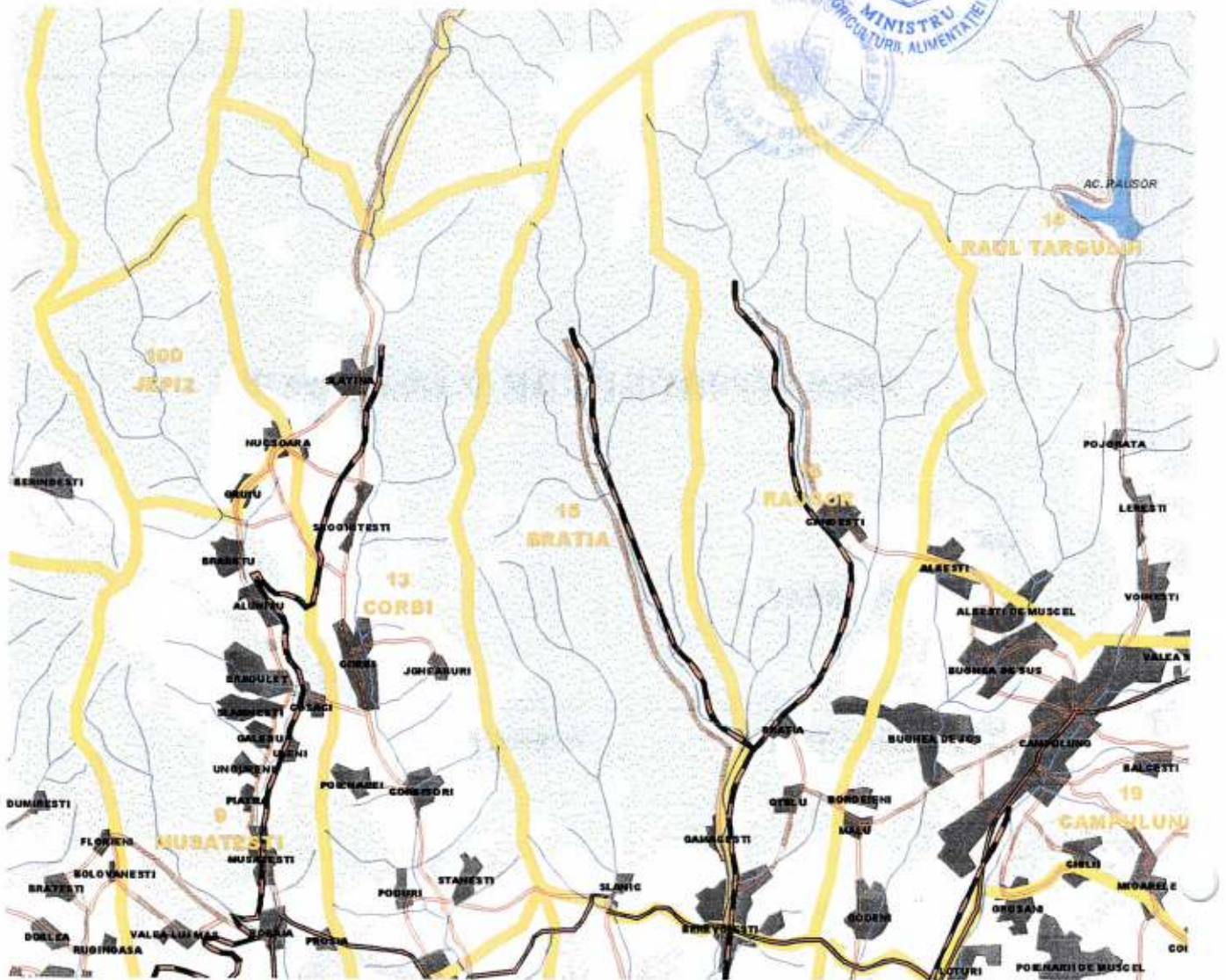
Gestionat de _____

Pe baza contractului nr. _____ **, încheiat la data** _____

1. Descrierea limitelor

- NORD:** Golul alpin Boldu: Muntele Boldu – Scleyera – Capra – Cernatu – Obârșe – Băneasa - Jupâneasa
- EST:** Ocolul silvic Câmpulung: plaiul Albeștilor, plaiul Bughița Albești, Muntele Boldu
- SUD:** Drumul național Câmpulung – Curtea de Argeș
- VEST:** Fondul de vânătoare 16 Râușor: râul Bratia, culmea Năvrapului, culmea Rogoaza, culmea Plaiul Lung

Schița fondului



LEGENDA

- Rauri
- Cai ferate
- Drumuri nationale
- Drumuri
- Limite judet
- Limite fonduri de vanatoare
- Lacuri
- Localitati
- Padure



**MINISTERUL AGRICULTURII,
ALIMENTAȚIEI ȘI PĂDURILOR**



JUDEȚUL: ARGHEȘ

GESTIONAR:

FIȘA FONDULUI DE VÂNĂTOARE

NR. 16

DENUMIRE: RÂUȘOR

Gestionat de _____

Pe baza contractului nr. _____ **, încheiat la data** _____

1. Descrierea limitelor

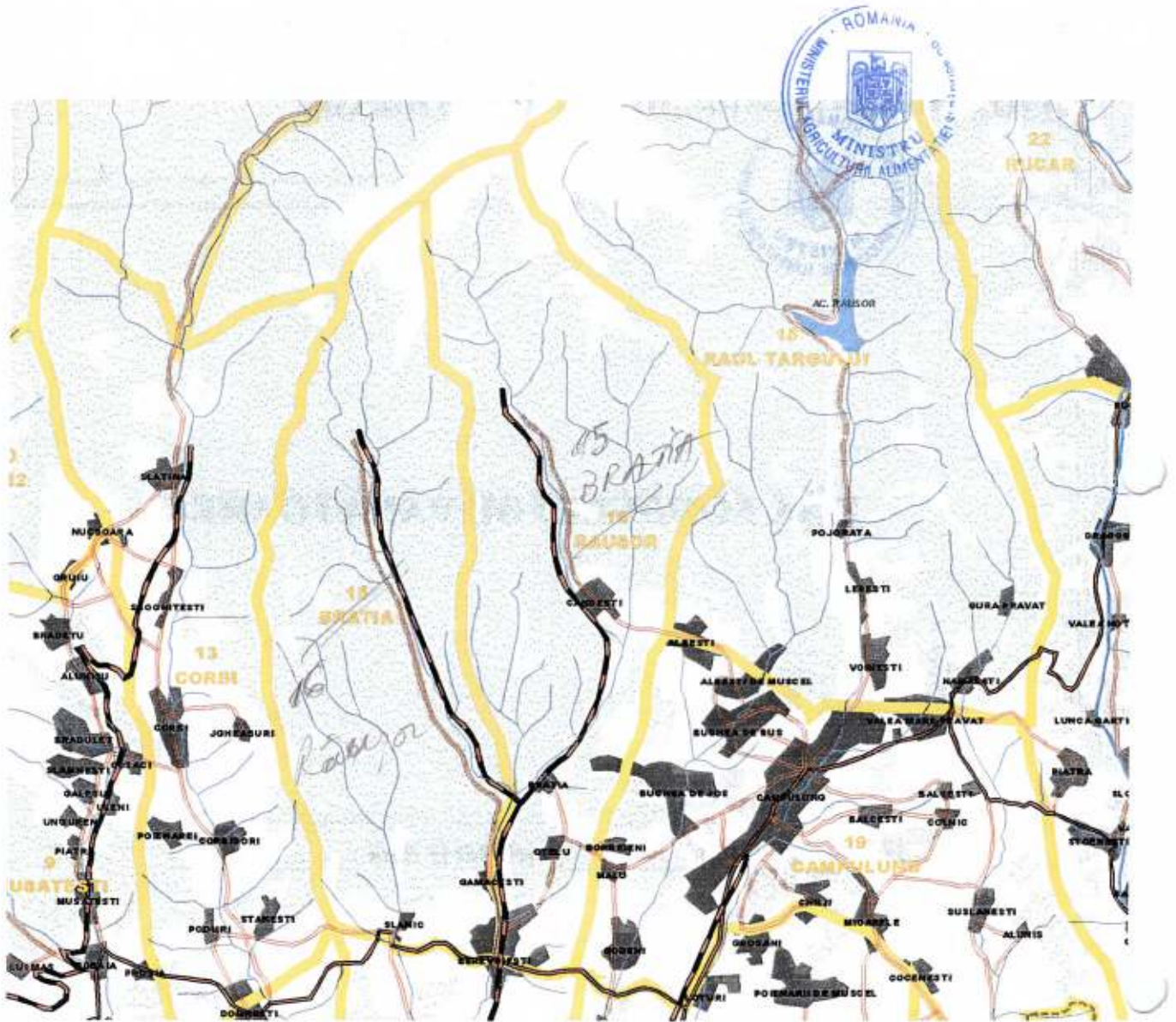
NORD: Ocolul silvic Domnești – golul alpin – muntele Șețu – Jupâneasa - Păpăul

EST: Limita - Fondul de vânătoare nr. 15 Bratia: Râul Bratia, culmea Năvrăpului, culmea Rogoaza, culmea Plaiul Lung

SUD: Drumul național Câmpulung – Curtea de Argeș

VEST: Ocolul silvic Domnești: culmea Slănic, culmea Bahna

Schița fondului



LEGENDA

- Rauri
- Cai ferate
- Drumuri nationale
- Drumuri
- Limite județ
- Limite fonduri de vanatoare
- Lacuri
- Localități
- Padure



MINISTERUL AGRICULTURII,
ALIMENTAȚIEI ȘI PĂDURILOR



JUDEȚUL: ARGHEȘ

GESTIONAR:

A.V. HUNTER CLUB



FIȘA FONDULUI DE VÂNĂTOARE

NR. 23

DENUMIRE: DÂMBOVICIORA

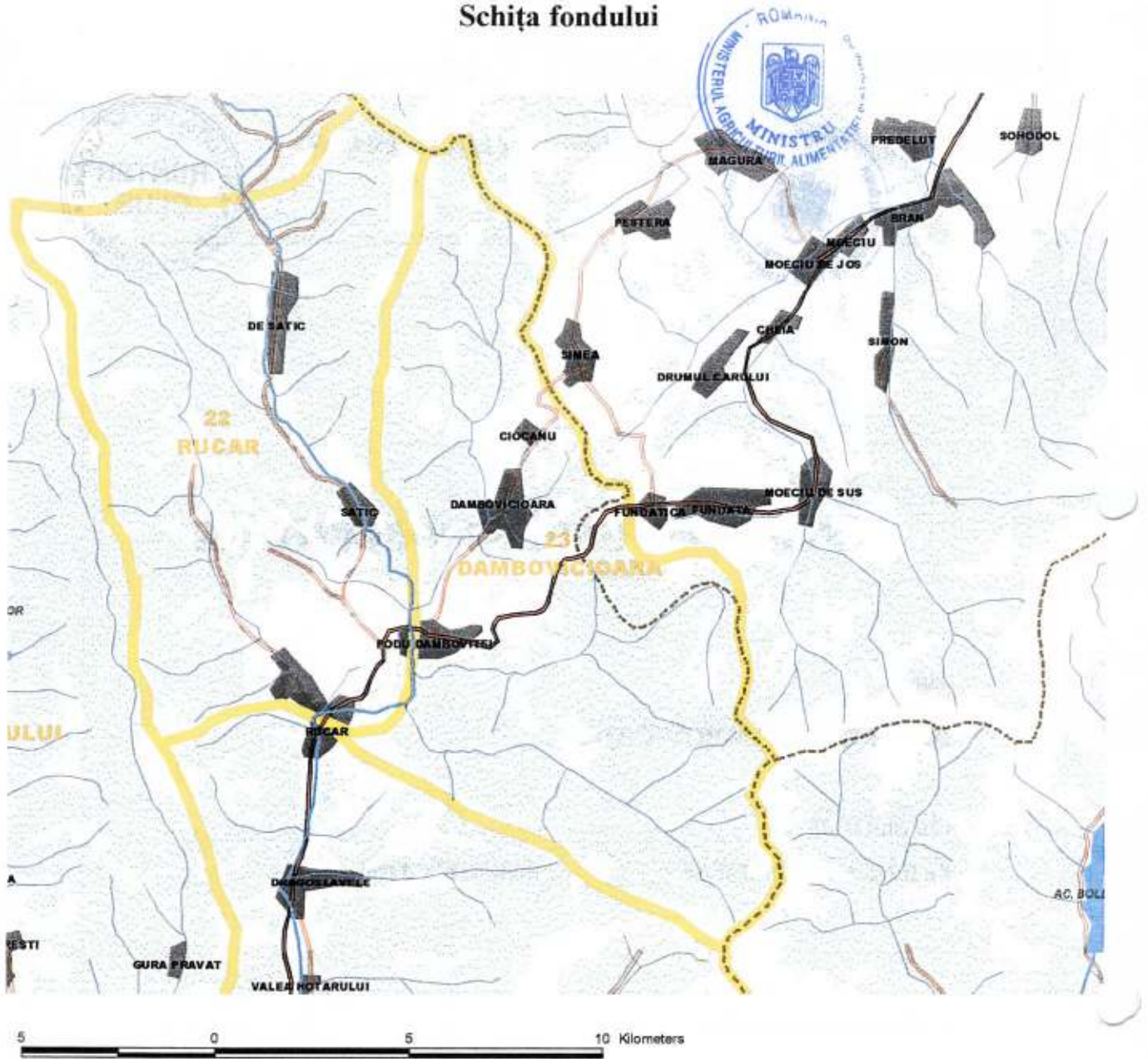
Gestionat de A.V. HUNTER CLUB

Pe baza contractului nr. 313609, încheiat la data 30.11.2000

1. Descrierea limitelor

- NORD:** Din vârful „La Om”, pe culmea masivului Piatra Craiului (limită cu OS Râșnov) (de la intersecția culmii Șirnea – Coja – Piatra Craiului, cu vf. „La Om” din culmea Piatra Craiului)
- EST:** Culmea Miloarca, Cumpărata, Șleaul Mândrului și în continuare culmea Șirnea – Piatra Craiului, muchia Coja până la vf. „La Om”
- SUD:** De la Rucăr (culmea munților dintre bazinul VI. Dâmboviței și VI. Ghimbavului) muntele Râiosu, Geabelea, Albescu, Prislop, Pietrele până la podul Negru din comuna Rucăr (cumpăna apelor dintre bazinul V. Ghimbavu și V. Caselor, V. Hotarul, V. Bădeni)
- VEST:** Marginea de est a comunei Rucăr, vf. Crucii, Posada, Pr. Dâmbovicioara, culmea Pietrii Craiului, până la vf. „La Om”

Schița fondului



LEGENDA

-  Rauri
-  Cai ferate
-  Drumuri nationale
-  Drumuri
-  Limite judet
-  Limite fonduri de vanatoare
-  Lacuri
-  Localitati
-  Padure



MINISTERUL AGRICULTURII,
ALIMENTAȚIEI ȘI PĂDURILOR



JUDEȚUL: ARGEȘ

GESTIONAR:

FIȘA FONDULUI DE VÂNĂTOARE

NR. 26

DENUMIRE: RĂDEȘTI

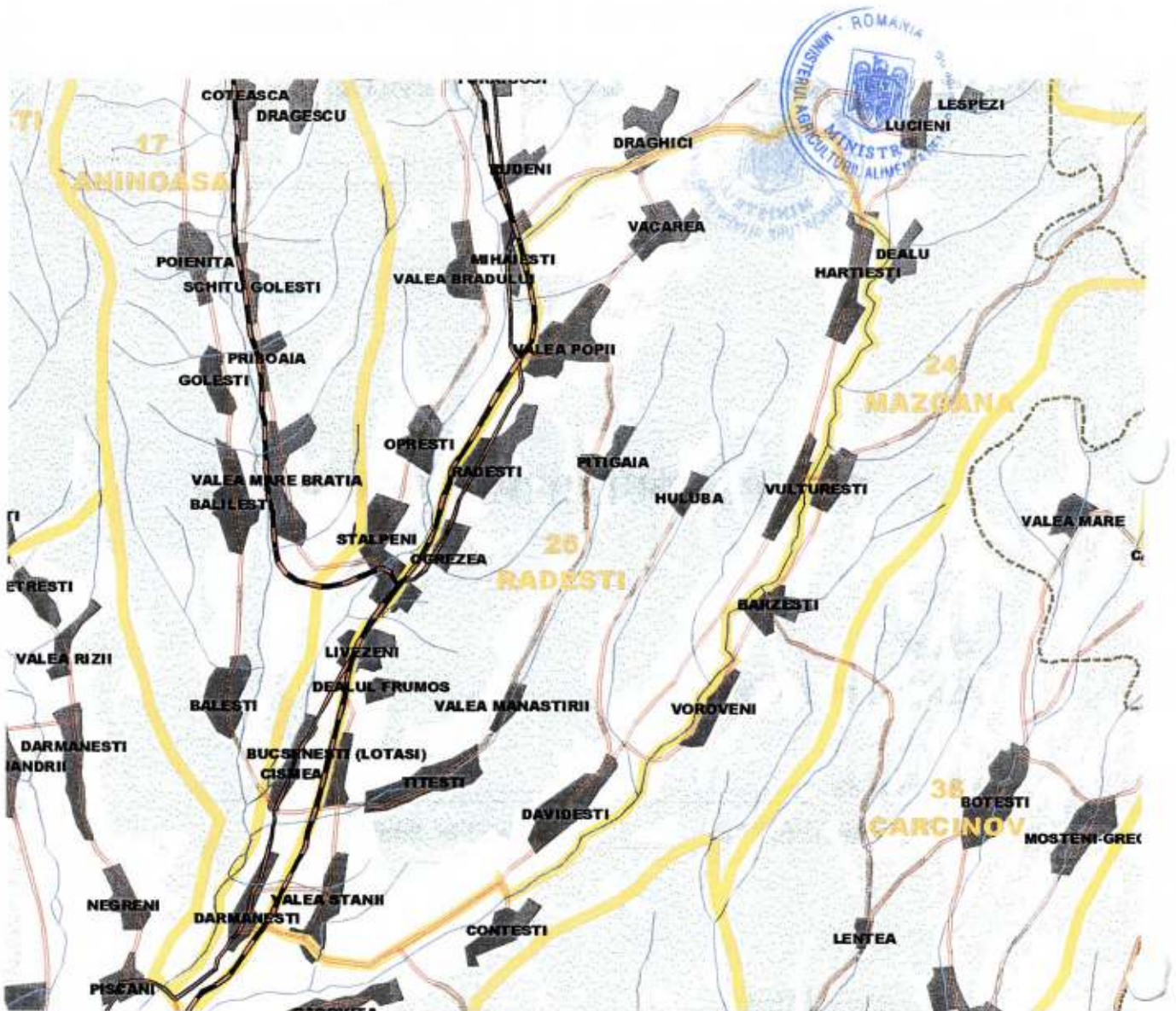
Gestionat de _____

Pe baza contractului nr. _____, încheiat la data _____

1. Descrierea limitelor

- NORD:** Din dealul Argeșelului, dealul Drăghici – Văcarea, până în aval de parcul Mihăești, până la șoseaua națională cu FV 25 Grădiștea; din dealul Scorțaru până la Hârtiești, pe drum cu FV 24 Mâzgara
- EST:** De la Hârtiești, pe râul Argeșel, până la intersecția Valea Stâniei – Colibași cu FV 24 Mâzgara
- SUD:** De la intersecția Valea Stâniei – Colibași până la Clucereasa pe drumul județean Clucereasa – Boteni, cu Ocolul Silvic Pitești
- VEST:** De la parcul Mihăești, pe râul Târgului până la Clucereasa cu FV 25 Grădiștea și de la parcul Mihăești la culmea Văcarea - Scorțaru

Schița fondului



LEGENDA

- Rauri
- Cai ferate
- Drumuri nationale
- Drumuri
- Limite judet
- Limite fonduri de vanatoare
- Lacuri
- Localitati
- Padure



MINISTERUL AGRICULTURII,
ALIMENTAȚIEI ȘI PĂDURILOR

JUDEȚUL: ARGHEȘ

GESTIONAR:



FIȘA FONDULUI DE VÂNĂTOARE

NR. 45

DENUMIRE: DEAGURI

Gestionat de _____

Pe baza contractului nr. _____, încheiat la data _____

1. Descrierea limitelor

- NORD:** Intersecția DJ nr. 503 cu conducta subterană petroliară (Bârlogu) până la intersecția cu DJ 504 Costești – Popești, punct Cornățel (ferma zootehnică)
- EST:** DJ 503 Rociu – Slobozia de la intersecția cu DC 102 Negrași – Mozacu până la intersecția cu conducta subterană petroliară Bârlogu - Cornățel
- SUD:** DC 124, de la intersecția cu DJ 504 până la Negrași – continuare cu DC 102 Negrași – Mozacu până la intersecția cu DJ 503 Rociu – Slobozia
- VEST:** DJ nr. 504 de la intersecția conductei petroliere până la intersecția cu DC 124 Recea - Negrași

Schița fondului



LEGENDA

- Rauri
- Cai ferate
- Drumuri nationale
- Drumuri
- Limite judet
- Limite fonduri de vanatoare
- Lacuri
- Localitati
- Padure



MINISTERUL AGRICULTURII,
ALIMENTAȚIEI ȘI PĂDURILOR



JUDEȚUL: ARGHEȘ

GESTIONAR:

FIȘA FONDULUI DE VÂNĂTOARE

NR. 46

DENUMIRE: MOZACU

Gestionat de _____

Pe baza contractului nr. _____, încheiat la data _____

1. Descrierea limitelor

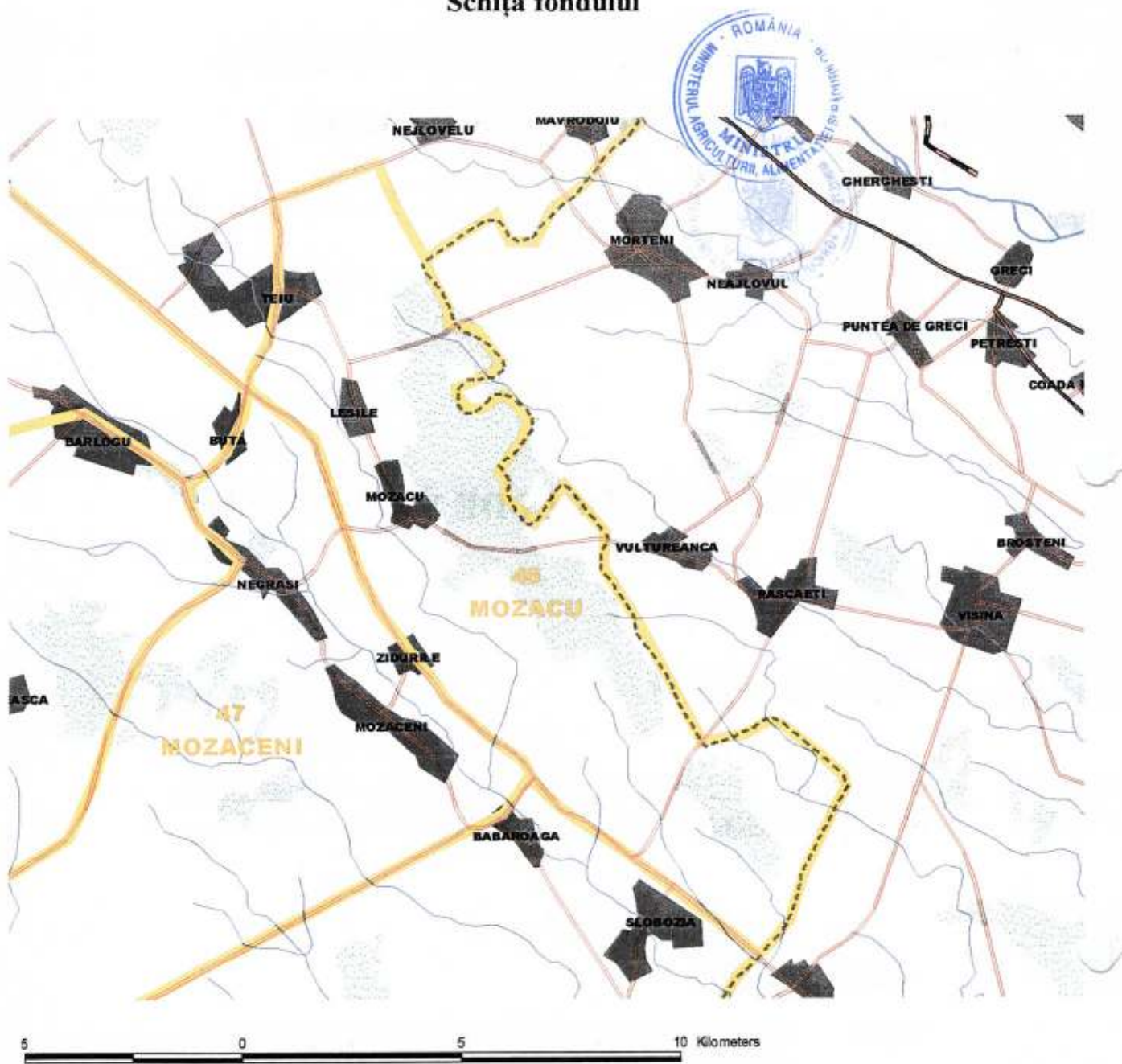
NORD: Intersecția DC 96 Morteni – Ciupa cu limita județului Dâmbovița pe DJ 70 A Ciupa – Teiu Deal până la tufele și intersecția cu DJ 503 Rociu – Slobozia

EST: Limita județului Dâmbovița care urmează zona lizierei trupului de pădure Mozacu până la intersecția cu DC 96 Morteni – Ciupa

SUD: Limita cu județul Dâmbovița la Sudică a trupului de pădure

VEST: DJ 503 Rociu – Slobozia de la intersecția acesteia cu conducta petrolieră (Tufele lui Comsa) până la limita cu județul Dâmbovița

Schița fondului



LEGENDA

- Rauri
- Cai ferate
- Drumuri nationale
- Drumuri
- Limite judet
- Limite fonduri de vanatoare
- Lacuri
- Localitati
- Padure



MINISTERUL AGRICULTURII,
ALIMENTAȚIEI ȘI PĂDURILOR



JUDEȚUL: ARGEȘ

GESTIONAR:

FIȘA FONDULUI DE VÂNĂTOARE

NR. 47

DENUMIRE: MOZĂCENI

Gestionat de _____

Pe baza contractului nr. _____, încheiat la data _____

1. Descrierea limitelor

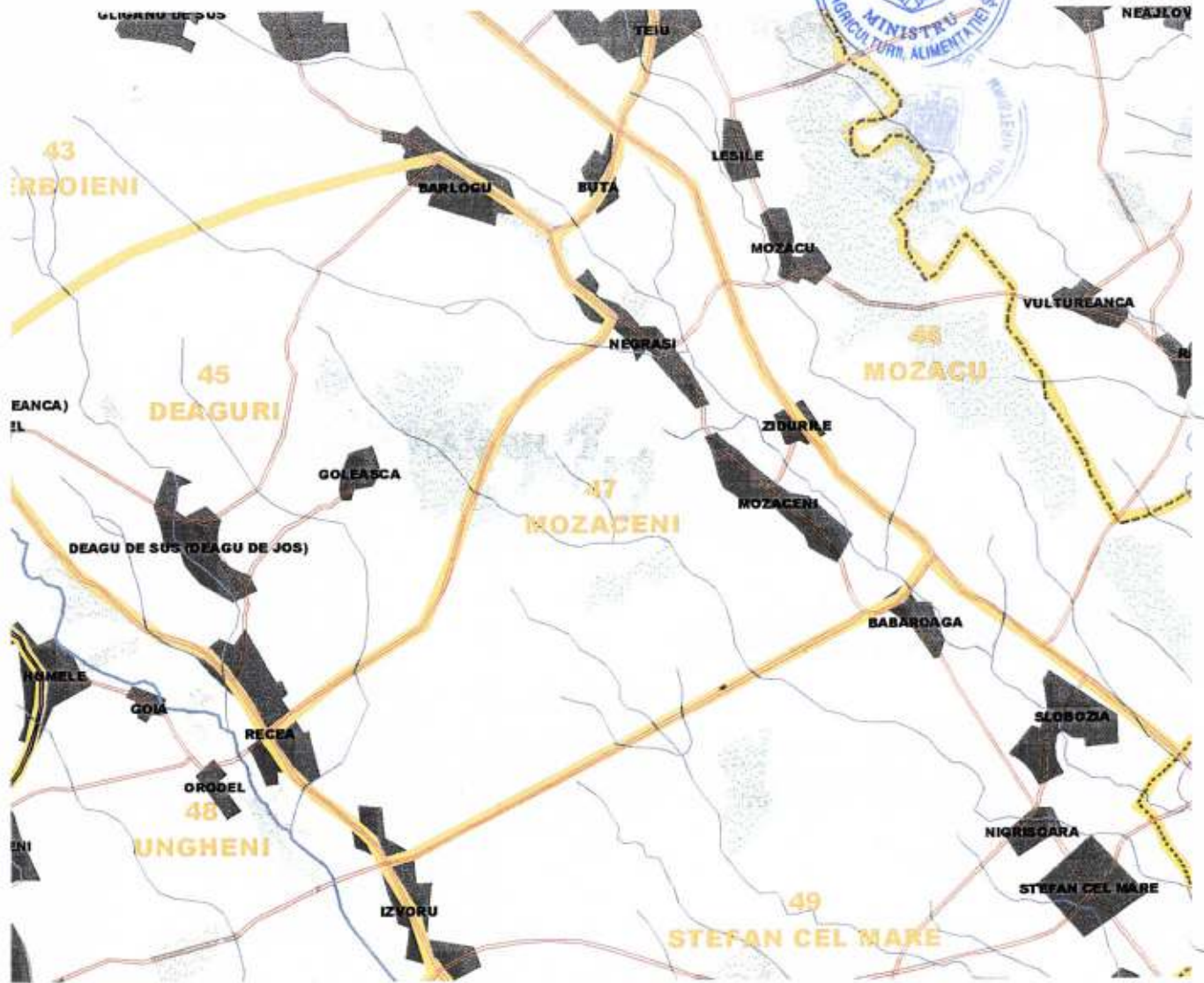
NORD: DC 102 Mozacu – Negrași, de la intersecția cu DJ 503 Rociu – Slobozia în continuare cu DC 124 Negrași - Recea până la intersecția cu DJ 504 Costești - Popești

EST: DJ 503 Rociu – Slobozia de la intersecția cu DJ 675 A până la intersecția cu DC 102 Mozacu – Negrași

SUD: DJ 679 A Izvoru - Mozăceni până la intersecția cu DJ 503 Rociu – Slobozia

VEST: DJ 504 Costești - Popești de la intersecția cu DC 124 Negrași - Recea până la intersecția cu DJ 679 A Izvoru - Mozăceni

Schița fondului



LEGENDA

- Rauri
- Cai ferate
- Drumuri nationale
- Drumuri
- Limite judet
- Limite fonduri de vanatoare
- Lacuri
- Localitati
- Padure



MINISTERUL AGRICULTURII,
ALIMENTAȚIEI ȘI PĂDURILOR



JUDEȚUL: ARGHEȘ

GESTIONAR:

FIȘA FONDULUI DE VÂNĂTOARE

NR. 48

DENUMIRE: UNGHENI

Gestionat de _____

Pe baza contractului nr. _____, încheiat la data _____

1. Descrierea limitelor

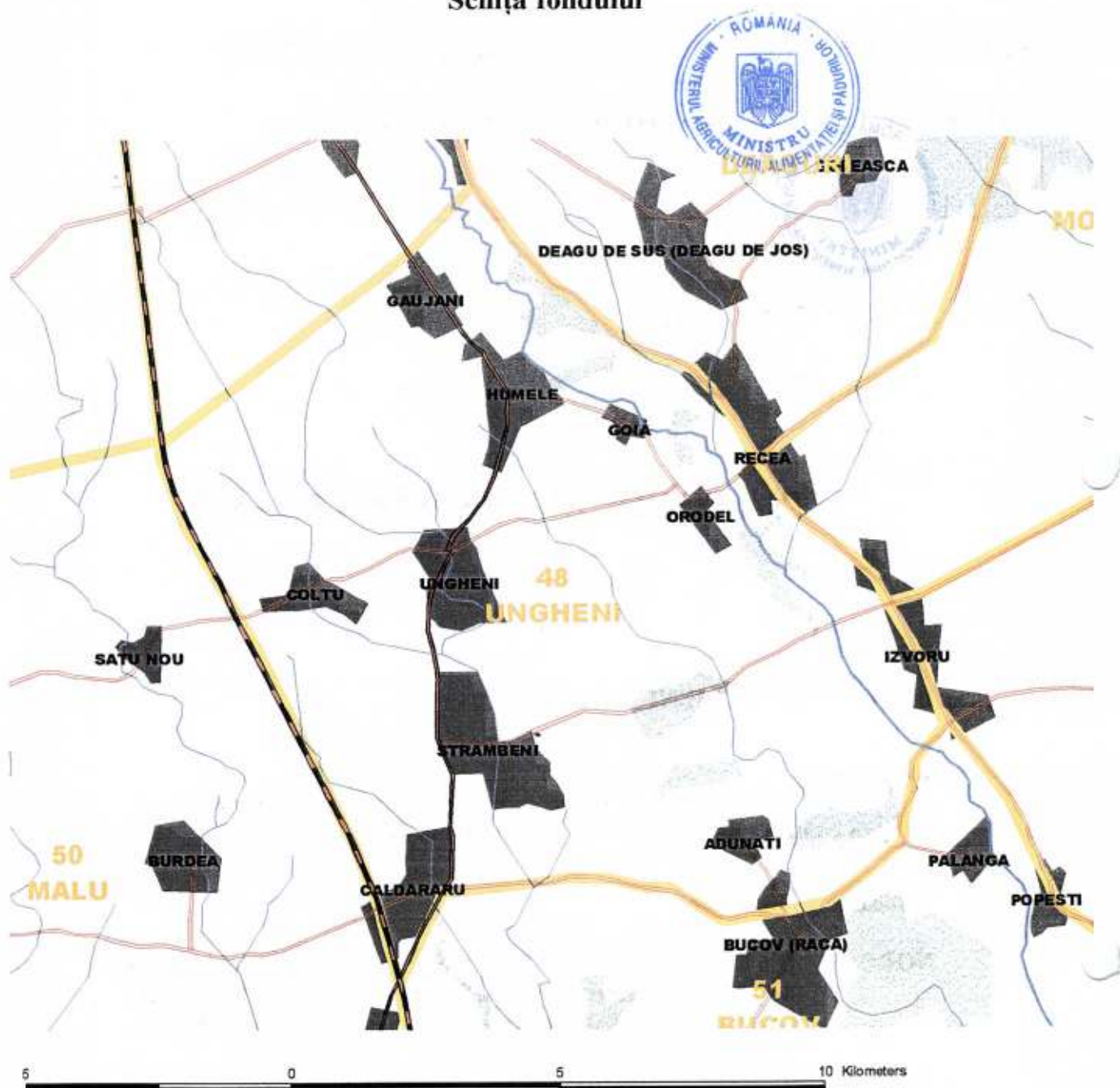
NORD: Din DN 504 Costești – Alexandria pe traseul conductei îngropate de gaz metan (traseul liniei telefonice), de aici pe același traseu al liniei telefonice până la trecerea peste linia ferată a drumului de pământ Găujani - Martalogi

EST: DJ 504 Costești – Alexandria de la intersecția cu conducta subterană de gaz metan – punct Cornățel (ferma zootehnică) până la ieșirea din Izvoru (intersecția cu DC 127 Izvoru – Palanga – Bucov - Căldăraru)

SUD: De la calea ferată Pitești – Roșiori (halta Căldăraru), pe DC 127– Căldăraru – Bucov - Izvoru până la intersecția cu DJ 504 Costești - Alexandria

VEST: Calea ferată Pitești – Roșiori de la drumul de pământ Găujani – Martalogi ce intersectează linia ferată, până la halta Căldăraru

Schița fondului



LEGENDA

- Rauri
- Cai ferate
- Drumuri nationale
- Drumuri
- Limite judet
- Limite fonduri de vanatoare
- Lacuri
- Localitati
- Padure



MINISTERUL AGRICULTURII,
ALIMENTAȚIEI ȘI PĂDURILOR



JUDEȚUL: ARGES

GESTIONAR:

AVPS SITARUL BUCUREȘTI

FIȘA FONDULUI DE VÂNĂTOARE

NR. 49

DENUMIRE: ȘTEFAN CEL MARE

Gestionat de A.V.P.S. SITARUL BUCUREȘTI

Pe baza contractului nr. _____, încheiat la data _____

1. Descrierea limitelor

NORD: Șoseaua Izvoru – Mozăceni până la intersecția cu șoseaua de Mozăceni – Slobozia - Fierbinți

EST: Limita cu județul Dâmbovița – șoseaua spre Fierbinți - Glavacioc

SUD: Limita cu județul Teleorman – la nord de localitatea Dobreni pe șosea până la Glavacioc

VEST: Șoseaua Izvoru – Slobozia până la limita cu județul Teleorman

MINISTERUL AGRICULTURII,
ALIMENTAȚIEI ȘI PĂDURILOR



JUDEȚUL: ARGEȘ

GESTIONAR:

AVPS SITARUL

FIȘA FONDULUI DE VÂNĂTOARE

NR. 51

DENUMIRE: BUCOV

Gestionat de AVPS SITARUL BUCUREȘTI

Pe baza contractului nr. 213742, încheiat la data 20 11 2000

1. Descrierea limitelor

- NORD:** Pe șoseaua Ungheni – Miroși de la intersecția cu calea ferată până la intersecția cu șoseaua Căldăraru – Râca – Palanga și de aici pe limita de est a pădurii Bălțata pe drum de pământ până la Izvoru de Jos
- EST:** Șoseaua Izvoru de Jos – Slobozia și în continuare până la limita cu județul Teleorman la nord de Dobreni
- SUD:** Limita cu județul Teleorman la calea ferată Roșiori – Pitești pe limita cu județul Teleorman până la nord de localitatea Dobreni
- VEST:** Calea ferată Pitești – Roșiori de Vede de la gara Miroși spre Balaci până la limita cu județul Teleorman

MINISTERUL AGRICULTURII,
ALIMENTAȚIEI ȘI PĂDURILOR



JUDEȚUL: ARGEȘ

GESTIONAR:

AJ.V.P.S. ARGEȘ



FIȘA FONDULUI DE VÂNĂTOARE

NR. 3

DENUMIRE: POIENARI

Gestionat de AJ.V.P.S. ARGEȘ

Pe baza contractului nr. _____, încheiat la data _____

1. Descrierea limitelor

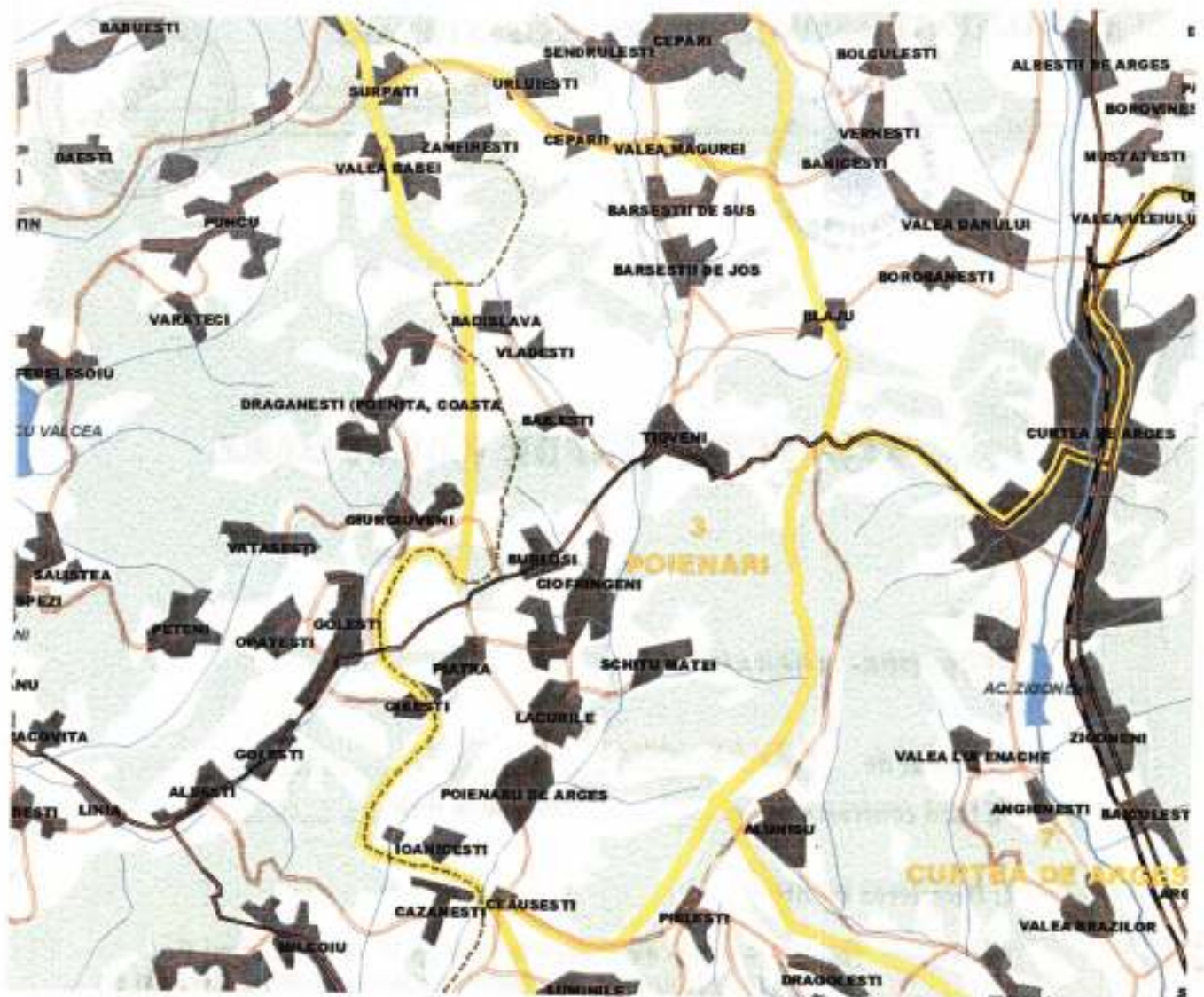
NORD: Drumul care vine din Curtea de Argeș prin comuna Cepari și coboară până la drumul care duce la Cepari Ungureni – Urluiești și Surpați până la limita cu ocolul silvic

EST: De la intersecția drumului care pleacă din comuna Cepari spre Curtea de Argeș cu culmea Ungureni și coboară pe culmea Ivăneasa, culmea Momaii până la vârful Țapa

SUD: Din vârful Țapa se coboară pe culmea Țapa pe limita ocolului silvic prin satul Luminile, pe drumul de pământ până la intersecția cu drumul Ciofrângeni – Vârzaru și de aici pe limita OS Stoiceni, pe dealul Gibeștilor până la intersecția cu drumul de pământ care duce în satul Tomești

VEST: Din dreptul satului Surpați se coboară pe muchia Feței, muchia Stejarului, culmea Făureasa, dealul Piatra, dealul Mănocului, până la drumul de pământ care duce în satul Tomești

Schița fondului



0 5 10 Kilometers

LEGENDA

-  Rauri
-  Cai ferate
-  Drumuri naționale
-  Drumuri
-  Limite județ
-  Limite fonduri de vanatoare
-  Lacuri
-  Localități
-  Padure



**MINISTERUL AGRICULTURII,
ALIMENTAȚIEI ȘI PĂDURILOR**

JUDEȚUL: ARGES
GESTIONAR:

FIȘA FONDULUI CINEGETIC

NR. 21 DENUMIRE: IZVOARELE DÎMBOVIȚEI

Gestionat de

Pe baza contractului nr.

1. Descrierea limitelor

NORD: Ocolul Silvic Făgaras prin muchia Berevoiuului, culmea Comisului și culmea Lerescu

EST: Ocolul Silvic Zărnesti , prin culmea Tămașului și culmea Turcilor – limita porneste din golul muntelui Tămașu Mare, coboara pe culmea Piscul Turcilor și urcă spre vest spre culmea muntelui Cascoe

SUD: Fostul hotar al Ocolului Silvic Cîmpulung prin culmea Bătrăna, Colții lui Andrei și Spintecatura Papușii. Fondul de vânătoare 22 Rucar prin culmea Cascoe și culmea Roșca

VEST: Ocolul Silvic Domnești prin culmea Roșu, culmea Oticul,culmea Mezea, culmea Calțunului, culmea Brătila și culmea Valea Vladului .

Schița fondului



LEGENDA

- Raur
- Cai ferate
- Drumuri nationale
- Drumuri
- Limite județ
- Limite fonduri de vanatoare
- Lacuri
- Localitati
- Padure



**MINISTERUL AGRICULTURII,
ALIMENTAȚIEI ȘI PĂDURILOR**

**JUDEȚUL: ARGES
GESTIONAR:**

FIȘA FONDULUI DE VÂNĂTOARE

NR. 22

DENUMIRE: RUCĂR

Gestionat de

Pe baza contractului

1. Descrierea limitelor

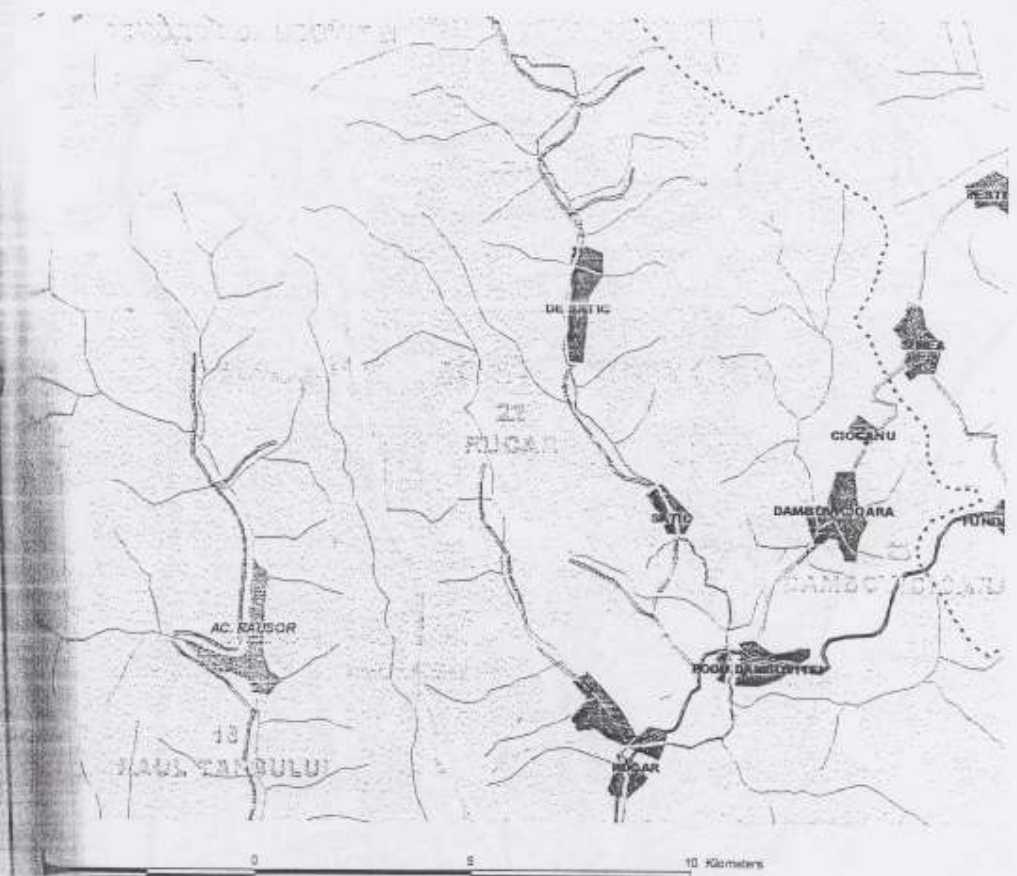
NORD: Fondul de vânătoare Izvoarele Dâmboviței; Vf. Păpușii, culmea munților Cascoe și coboară pe muchia Roșca până în râul Dâmbovița și urcă pe culmea Turcilor.

EST: Ocolului Silvic Râșnov prin culmea Capul Tămașului și fondul particular 23 Dâmbovicioara prin culmea Piatra Craiului, culmea Pietricica și coboară în gura râului Dâmbovicioara .

SUD: Culmea dealului comunei Rucăr până în golul muntelui Căpitanul și firul Dâmboviței urcând pe cheile Dâmboviței până la intersecția cu râul Dâmbovicioara

VEST: Fostul hotar al Ocolului Silvic Câmpulung prin culmea Căpitanul, culmea Munișorul, culmea Tefeleica, plaiul Găinațul Mic și vârful Păpușii

Schița fondului



LEGENDA

- Rauri
- Cai ferate
- Drumuri naționale
- Drumuri
- Limite județ
- Limite fonduri de vanatoare
- Lacuri
- Localități
- Păduri



**MINISTERUL MEDIULUI,
APELOR
ȘI PĂDURILOR**

JUDEȚUL: PRAHOVA
**GESTIONAR: Asociația „Artemis
Hunting Club”**

FIȘA FONDULUI CINEGETIC

NR. 36

DENUMIRE: COSMINA

Gestionat de Asociația „Artemis Hunting Club” Oradea

Pe baza contractului nr. ___7599___ , **încheiat la data** __27.08.2014_____

1. Descrierea limitelor

NORD: Plaiul Strâmbenilor – Pârâul Vărbilău

EST: Pârâul Vărbilău – Râul Teleajen

SUD: Plaiul Melicești – culmea Țipărești – Vâlcănești – Plopeni sat Zamfira

VEST: Pietriceaua – culmea Măcinului până la intersecția cu plaiul Melicești

Schița fondului



LEGENDA

- Rauri
- Cal ferată
- Drumuri naționale
- Drumuri
- Limita județ
- Limita fondului de vanabani
- Lacuri
- Localități
- Pășuni



**MINISTERUL MEDIULUI,
APELOR
ȘI PĂDURILOR**

JUDEȚUL: PRAHOVA
**GESTIONAR: Asociația „Artemis
Hunting Club”**

FIȘA FONDULUI CINEGETIC

NR. 36

DENUMIRE: COSMINA

Gestionat de Asociația „Artemis Hunting Club” Oradea

Pe baza contractului nr. ___7599___ , **încheiat la data** __27.08.2014_____

1. Descrierea limitelor

NORD: Plaiul Strâmbenilor – Pârâul Vărbilău

EST: Pârâul Vărbilău – Râul Teleajen

SUD: Plaiul Melicești – culmea Țipărești – Vâlcănești – Plopeni sat Zamfira

VEST: Pietriceaua – culmea Măcinului până la intersecția cu plaiul Melicești

Schița fondului



LEGENDA

- Râu
- Cal ferat
- Drumuri naționale
- Drumuri
- Limita județ
- Limita fondului de varietate
- Lacuri
- Localități
- Pășuni



**MINISTERUL MEDIULUI
APELOR SI PADURILOR**

JUDEȚUL: PRAHOVA

**GESTIONAR:
Asociația Cinegetică Sinaia**

FIȘA FONDULUI CINEGETIC

NR. 25

DENUMIRE: SINAIA

Gestionat de : Asociația Cinegetică Sinaia

**Pe baza contractului nr. 3366, încheiat la data de 10.05.2013 și a actului
aditional nr. 1, încheiat la data de 26.02.2016 și a actului additional nr. 2,
încheiat la data de 09.06.2016**

1. Descrierea limitelor

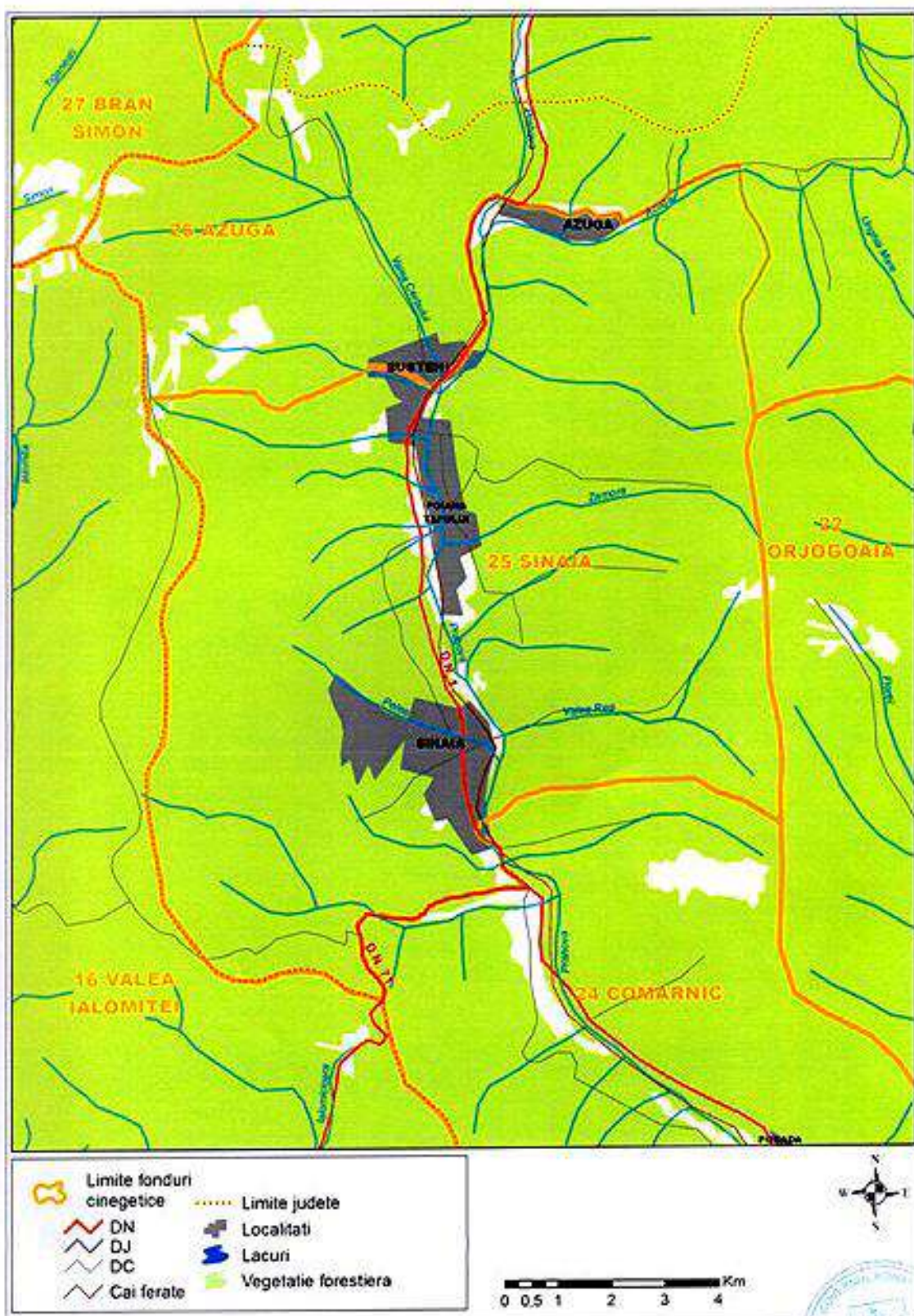
NORD: Baza salvamont Baba Mare, Crucea Caraiman, Culmea Caraimanului, limita între u.a. 21 și u.a. 201 (U.P. I Caraiman), strada Fantanii (Busteni), până la intersecția cu D.N.1, apoi pe D.N.1 până la Azuga, pe pârâul Azuga în amonte până la confluența cu pârâul Cazacu, în amonte până la golul alpin.

EST: Culmea Cumpătu și Culmea Neamțului.

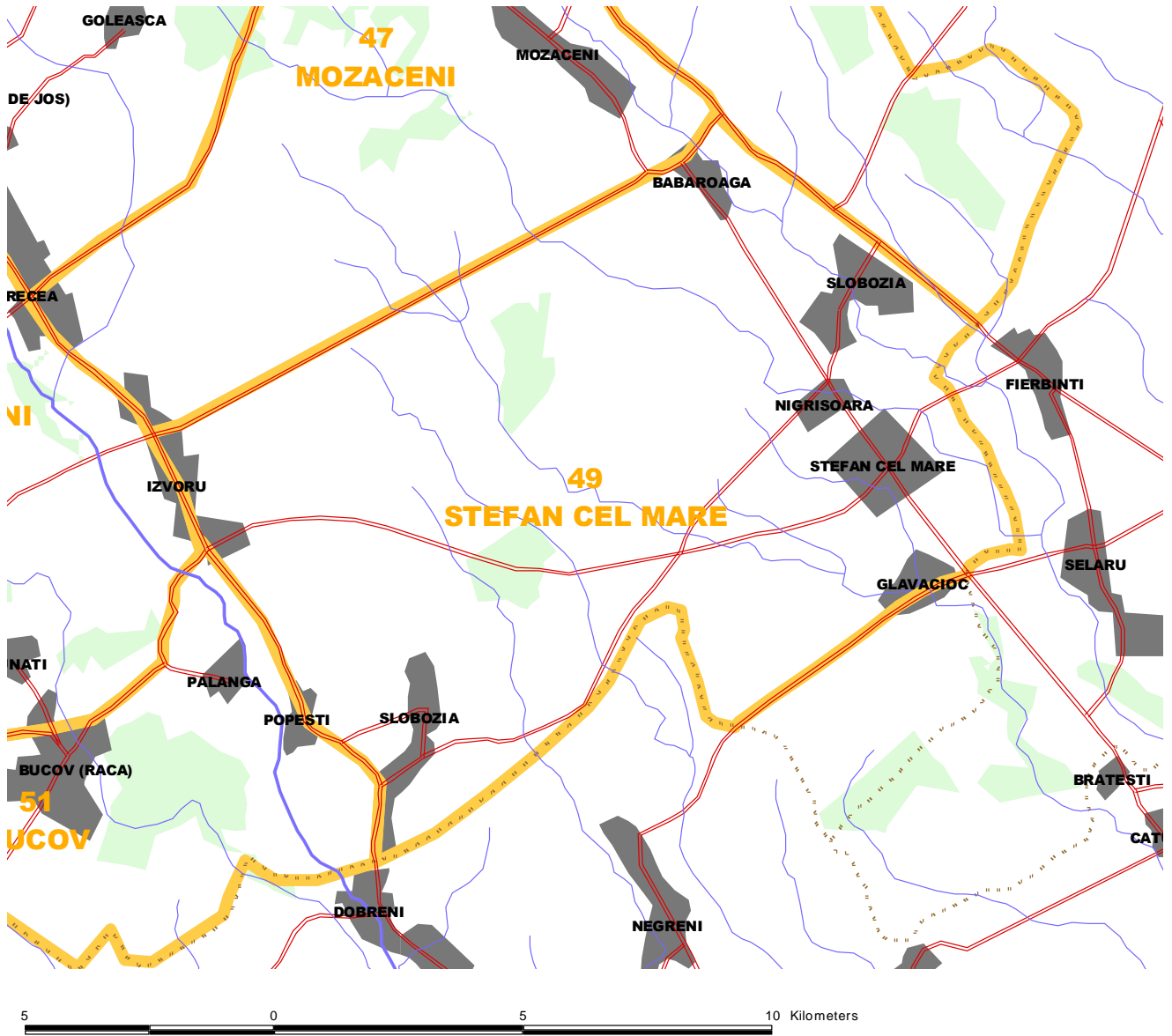
SUD: Plaiul Izvorului și culmea Căinelui – DN1 – DN Sinaia - Târgoviște

VEST: Culmea muntelui Păduchiosu și muntele Blana.

Schița fondului

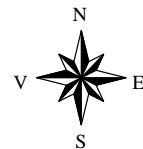


Schița fondului

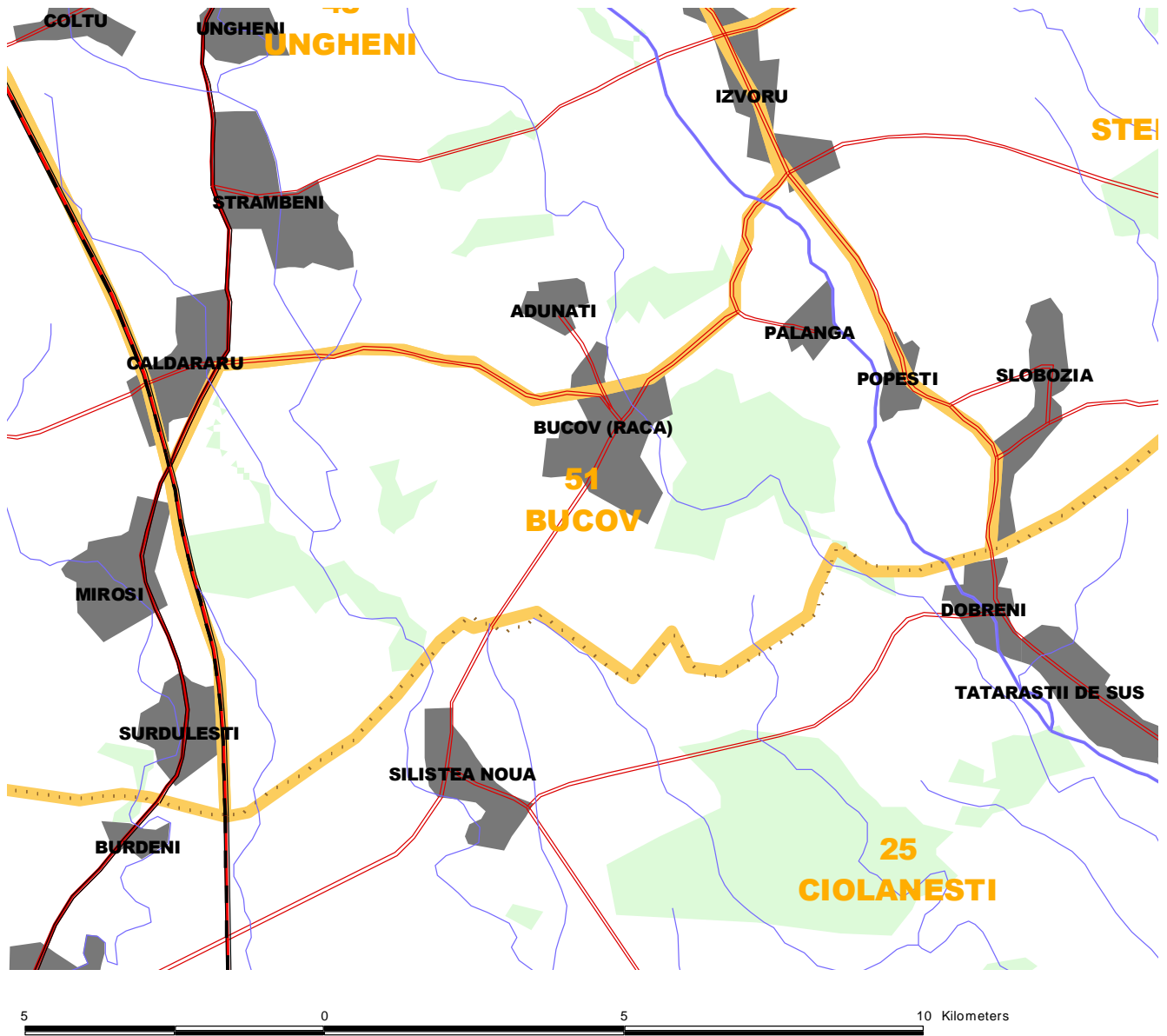


LEGENDA

- Rauri
- Cai ferate
- Drumuri nationale
- Drumuri
- Limite judet
- Limite fonduri de vanatoare
- Lacuri
- Localitati
- Padure



Schița fondului



LEGENDA

- Rauri
- Cai ferate
- Drumuri nationale
- Drumuri
- Limite judet
- Limite fonduri de vanatoare
- Lacuri
- Localitati
- Padure

